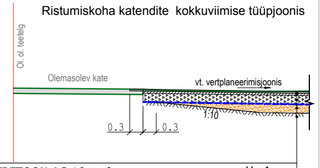

TIHE ASFALTBETOON AC 16 surf	H=4cm
POORNE ASFALTBETOON AC 20 base	H=5cm
KILLUSTIKALUS KIILUMISMEETODIL fr 32/63	H=20cm
GEOTEKSTIIL NGS4	
DREENKIHT (Kf>1,0m/ööp)	Hmin=20cm
OLEMASOLEV ALUSPINNAS (liiv)	

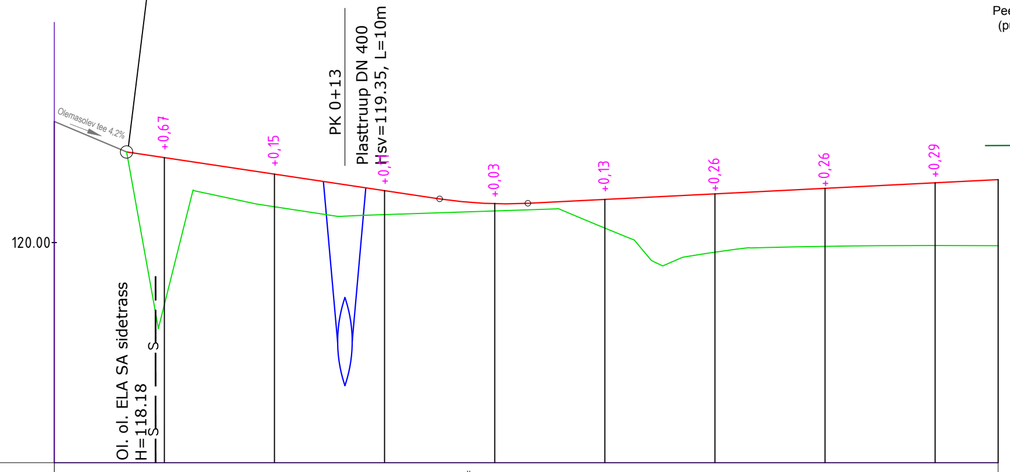

M 1:200 Hor.
M 1:20 Vert.

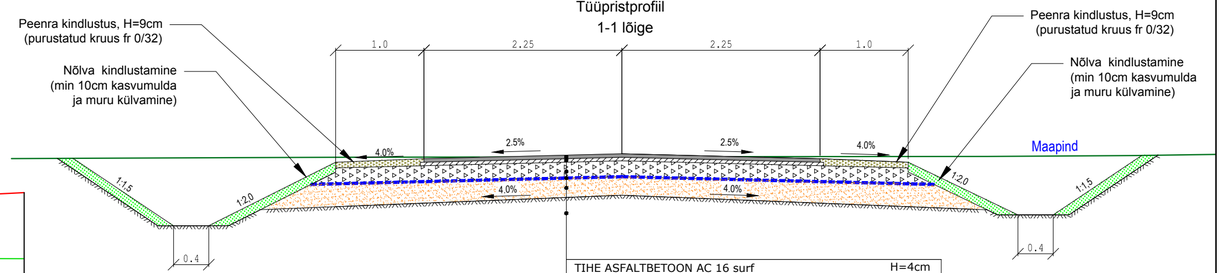

TIHE ASFALTBETOON AC 16 surf	H=4cm
POORNE ASFALTBETOON AC 20 base	H=5cm
KILLUSTIKALUS KIILUMISMEETODIL fr 32/63	H=20cm
GEOTEKSTIIL NGS4	
DREENKIHT (Kf>1,0m/ööp)	Hmin=20cm
OLEMASOLEV ALUSPINNAS (liiv)	

Niiskuspaikkonna tüüp		II									
Projekt. andmed	Ristprofiili tüüp vasakul / paremal	AC 16 surf (4 cm) + AC 20 base (5 cm) + Killustik fr 32/63 (20 cm) + Geotekstiil NGS4 + Dreenkiht (min 20 cm)					Purustatud kruus (12 cm) + Kruusalus (min 20 cm) + Geotekstiil NGS4 + Täitepinnas (min 20 cm)				
	Kalle, %, vertikaalkõver, m	1,50% 14			R-200 Pk 0+21		0,50% 21				
	Tee telje kõrgusmärk, m	120,39	120,31	120,24	120,18	120,20	120,22	120,25	120,27	120,29	
Olemasolevad andmed	Maapinna kõrgusmärk, m	119,72	120,16	120,13	120,14	120,07	119,96	119,98	119,99	119,99	
	Vahekaugus, m	5	5	5	5	5	5	5	5	3	

0+00 0+10 0+20 0+30 0+40 0+43

Piket
Sirged ja kõverad plaanil
Kilomeetrid

19,63

N - 122°03'11"
R - 20,00
K - 20,23

3,00

Teelahendused OÜ MTR ELK000135, EEP004085, EPE001377	TELLIJA	AS Projekteerimisbüroo Maa ja Vesi					
	OBJEKT	Võru maakond, Antsla vald, Ruhingu küla, 25183 Antsla-Kanepi tee					
	LÕIK	Mahasõidukoht Ruhingu - Hüürde teele, km 17,874					
PROJ J. Jermolovits	ALLKIRI	KUUPÄEV 25.04.2023	JOONISE NIMETUS Mahasõidu piki- ja tüüpristlõiked				
KONTR A. Afanasjev	ALLKIRI	KUUPÄEV 25.04.2023	PROJ NR PP-23-07	JOONISE NR 2.3	PROJ ETAPP Põhiprojekt	MÕÕT 1:200, 1:20 1:50	REV 0